




Teren badań

„GEOPROJEKT ŚLĄSK” SP. Z O.O.		PRZEDSIĘBIORSTWO GEOLOGICZNO GEODEZYJNE, SP. Z O.O. 40-124 KATOWICE, UL. SOKOLSKA 46 [032] 2584-980, FAX 2585-292	
NAZWA TEMATU		MIKOŁÓW, UL. JANA PAWŁA II	
NAZWA ZAŁĄCZNIKA		MAPA ORIENTACYJNA	
RODZAJ OPRACOWANIA		OPINIA GEOTECHNICZNA	DATA: X 2017 SKALA 1 : 5000
AUTOR OPRAC.: mgr M. ŻAK-MARZAŁEK (NR UPR. MŚ VII-1596)			ZAŁ. 1.2
RYS. KOMP.: G. BOREK		NR ARCH. 14118/17	

OBJAŚNIENIA

	1	otwory badawcze	
		reper	
I		I'	linia przekroju